

Au Départ de Saulzoir



Randonnée Pédestre

Circuit : 9,5 km

Durée : 2 h 30

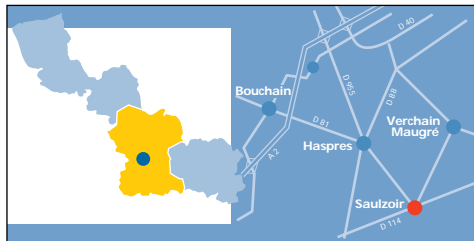
Départ : Eglise St-Martin à Saulzoir

Cartes IGN : 2606 Est et 2607 Est

Avis du randonneur : Plateaux cultivés, chemins champêtres, bocage Cambrésien, fermes du 18^{ème} siècle, sont les principaux décors de ce parcours facile dont vous apprécierez pleinement les charmes de mai à septembre. En période humide, se chausser en conséquence.

Petite vallée pittoresque du Hainaut, la **vallée de la Selle** associe les entités paysagères du bocage aversois et du plateau agricole cambrésien. Au départ de **Saulzoir**, vous découvrirez surtout de vastes plaines céréalières ondoyantes. Cette terre prospère affiche une rurale tranquillité. Grosses fermes anciennes (dont certaines datent du XVIII^{ème} siècle) et exploitations plus modernes produisent quelques unes des spécialités culinaires régionales : foie gras d'oie et de canard, lucullus de Cambrai et de Valenciennes, lapin aux pruneaux ou confiture d'oignons à la cassonade...

Saulzoir est reconnue pour ses délicieuses recettes. Du village, visitez donc l'**Eglise Saint-Martin** (XVII^{ème}-XVIII^{ème}) et les vestiges de son cimetière fortifié. Rejoignant **Haussy**, vous remarquerez d'autres aspects du patrimoine local : le lavoir ou le pigeonnier, mais aussi les fameux pavés du Nord. Ce secteur figure, en effet, sur le tracé du **Paris-Roubaix** : il fait partie de ces endroits stratégiques qui ont forgé la réputation de l'épreuve et qui constituent aujourd'hui d'agréables lieux de promenade. Votre circuit vous emmènera également le long des berges de la Selle, cet affluent de l'Escaut au cours sinueux. Les chemins sont bordés de saules, pour le plus grand plaisir des promeneurs comme des pêcheurs. Vous gagnerez ainsi **Montrécourt**, dont le nom signifierait ferme du monastère. De l'importance de l'**Abbaye Saint-Aubert**, au Moyen Age, semble avoir subsisté quelque influence de la ferveur religieuse. Les nombreuses chapelles rurales en témoignent elles aussi. Entre riche terroir et eaux dormantes, la nature vous dévoilera l'héritage d'un passé empreint de dévotion.



Activités et curiosités :

- Bouchain : Fortifications et Musée de l'Ostrevant (03 27 35 73 97), centre départemental de plein-air du Bassin-Rond (03 27 35 72 28)
- Cambrai : Musée des Beaux-Arts (03 27 82 27 90)
- Le Cateau Cambrésis : Musée Matisse (fermeture pour travaux fin avril 1999) (03 27 84 13 15)
- Caudry : Musée de la Dentelle (03 27 76 29 77)
- Valenciennes : Musée des Beaux-Arts (03 27 22 57 20)

Hébergement :

- **Gîtes** : gîtes ruraux à Beaurain, Ghissignies, Haspres, Vendegies-sur-Ecaillon et Pommereuil; gîtes de groupes à Beaurain, Le Quesnoy et Vertain; chambres d'hôtes à Le Quesnoy et Villers-en-Gauchies (03 20 14 93 93 ou 3615 Gîtes de France)
- **Hôtels** : à Artres, Cambrai, Caudry, Le Cateau, Rouvignies et Valenciennes
- **Campings** : à Ghissignies, Le Cateau, Le Quesnoy, Ruesnes et Solesmes

Renseignements :

Office de Tourisme de Cambrai
(03 27 78 36 15)
Office de Tourisme de Valenciennes
(03 27 46 22 99)
Syndicat d'Initiative de Bouchain
(03 27 25 35 88)

Renseignements complémentaires :

Comité Départemental du Tourisme du Nord
6, rue Gauthier de Châtillon - B.P. 1232
59013 Lille Cedex (03 20 57 59 59)

Contact technique :

Pour signaler un défaut (fléchage, difficulté, anomalie) ou suggérer une amélioration (circuit ou dépliant), contacter le Conseil Général du Nord, Direction de l'Environnement
Hôtel du Département - 59047 Lille Cedex
(03 20 63 53 89)

AU DEPART DE SAULZOIR

Départ pour 9,5 km • 2 h 30

Départ de l'église Saint-Martin, à Saulzoir.

1 Face à l'église prenez à main droite (rue Lavoisier). Au stop, montez à gauche, la rue Jean-Jacques Rousseau. Ferme spécialisée dans le chapon.

2 Quittez la route et empruntez à droite le Chemin Roy. Continuez en longeant les cultures.

3 Traversez la Chaussée Brunehaut par un crochet droite-gauche. *Plus loin sur le chemin, point de vue des villages de Saulzoir et Haussy.*

4 Tournez à droite et descendez sur le village de Haussy, par le Chemin du Vertigneul. *En approchant Haussy, notez quelques éléments du patrimoine local (portion pavée, lavoir, pigeonnier).*

5 Continuez tout droit en laissant le chemin de terre à gauche.

6 Arrivé à l'église, prenez la direction du stade. Franchissez la Selle (rue de la Victoire).

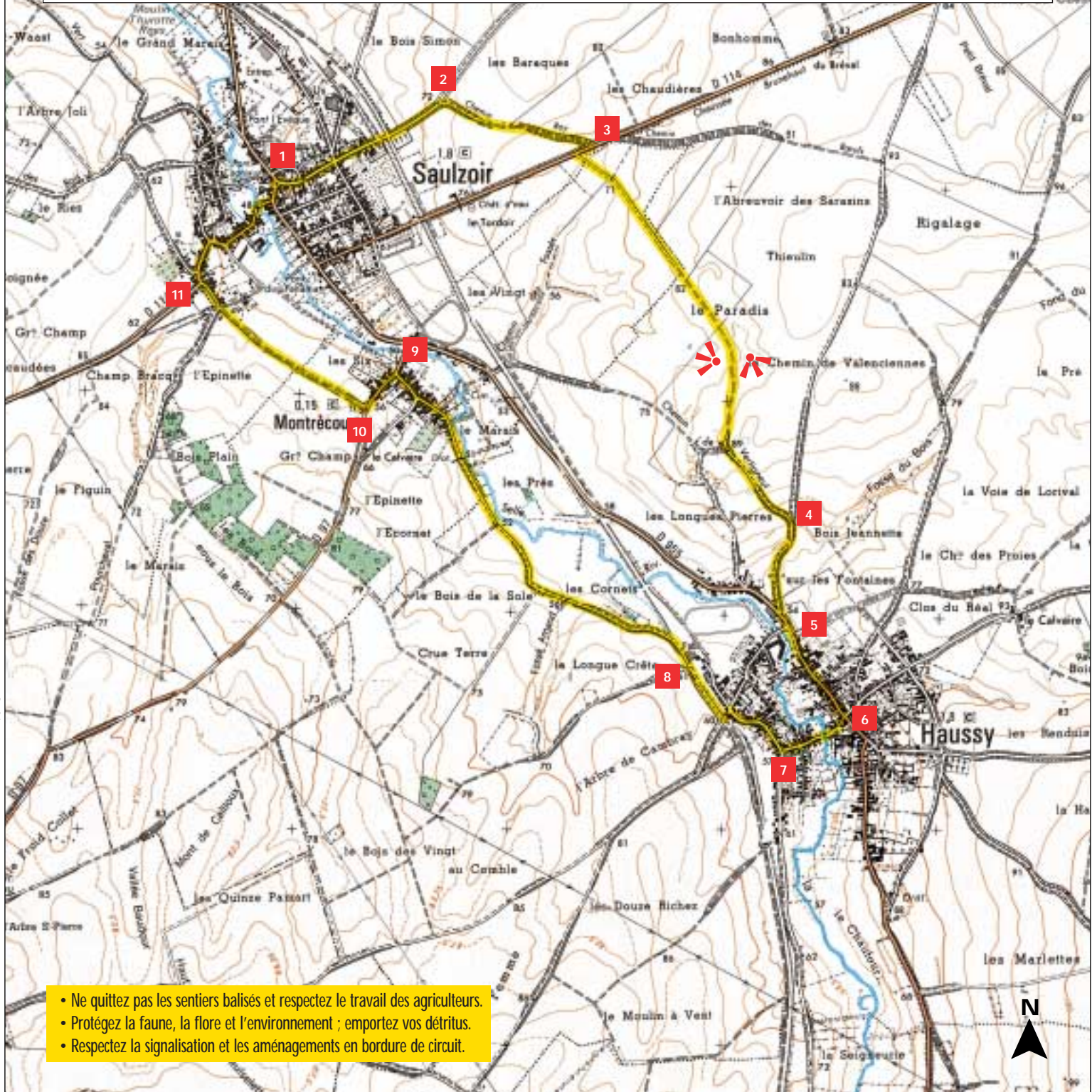
7 Tournez à droite (rue Henri Barbusse), au rond-point (ancienne gare), prenez à gauche puis tout de suite à droite.

8 Continuez tout droit jusqu'à Montrécourt. Le chemin finit par flirter avec le cours de la Selle. *Notez les nombreux méandres et les saules, caractéristiques des bords de berges.* Vous arrivez à Montrécourt.

9 Au monument aux morts, prenez à gauche la rue de la Cavée.


10 A la croisée des chemins, tournez à droite. Au croisement suivant, poursuivez tout droit.

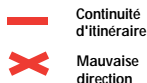
11 A la chapelle, prenez à droite. Longez la rue principale (rue Victor Hugo) et retrouvez l'église. Vous voici de retour.




- Ne quittez pas les sentiers balisés et respectez le travail des agriculteurs.
- Protégez la faune, la flore et l'environnement ; emportez vos déchets.
- Respectez la signalisation et les aménagements en bordure de circuit.

Au départ de Saulzoir

9,5 km, 2 h 30 Balisage : 



Changement de direction

Echelle : 

Circuit réalisé avec le concours de du Comité départemental de randonnée pédestre et de l'AD RANDO.

